

4 giugno 2021
(on-line da Cesena)

SEINONDA 2021

SEINONDA2021: LA PIAZZA E IL QUESTIONARIO

Sabrina Franceschini

Regione Emilia-Romagna

*Servizio Coordinamento delle politiche europee, programmazione,
riordino istituzionale e sviluppo territoriale, partecipazione,
cooperazione e valutazione*



Autorità di Bacino
Distrettuale del Fiume Po



DISTRETTO IDROGRAFICO DEL FIUME PO

ATTUAZIONE DELLA DIRETTIVA ALLUVIONI 2007/60/CE IN REGIONE EMILIA – ROMAGNA

 Regione Emilia-Romagna

INCONTRO
INTERPROVINCIALE
RIVOLTO
AD AMMINISTRATORI, TECNICI
E PORTATORI DI INTERESSE SUL
PIANO GESTIONE
RISCHIO ALLUVIONI
- 2° CICLO

PROVINCE DI: RIMINI,
FORLI'- CESENA, RAVENNA

Perché la partecipazione pubblica?

La direttiva 2007/60/ce afferma che nell'elaborazione delle mappe di pericolosità e del Piano di Gestione del Rischio Alluvioni la comunicazione, la consultazione e la partecipazione pubblica rivestono un ruolo strategico

MA NON SOLO...

Il coinvolgimento di cittadini e stakeholder nella programmazione e attuazione delle politiche, quelle legate alla gestione del rischio in particolare, non è solo una scelta (politica...e lo è) ma un bisogno dell'amministrazione. Nel processo di partecipazione il «sapere tecnico» degli esperti incontra il «sapere tacito» di chi vive il territorio e in un'azione di ascolto, confronto e scambio, si crea valore.

Obiettivi

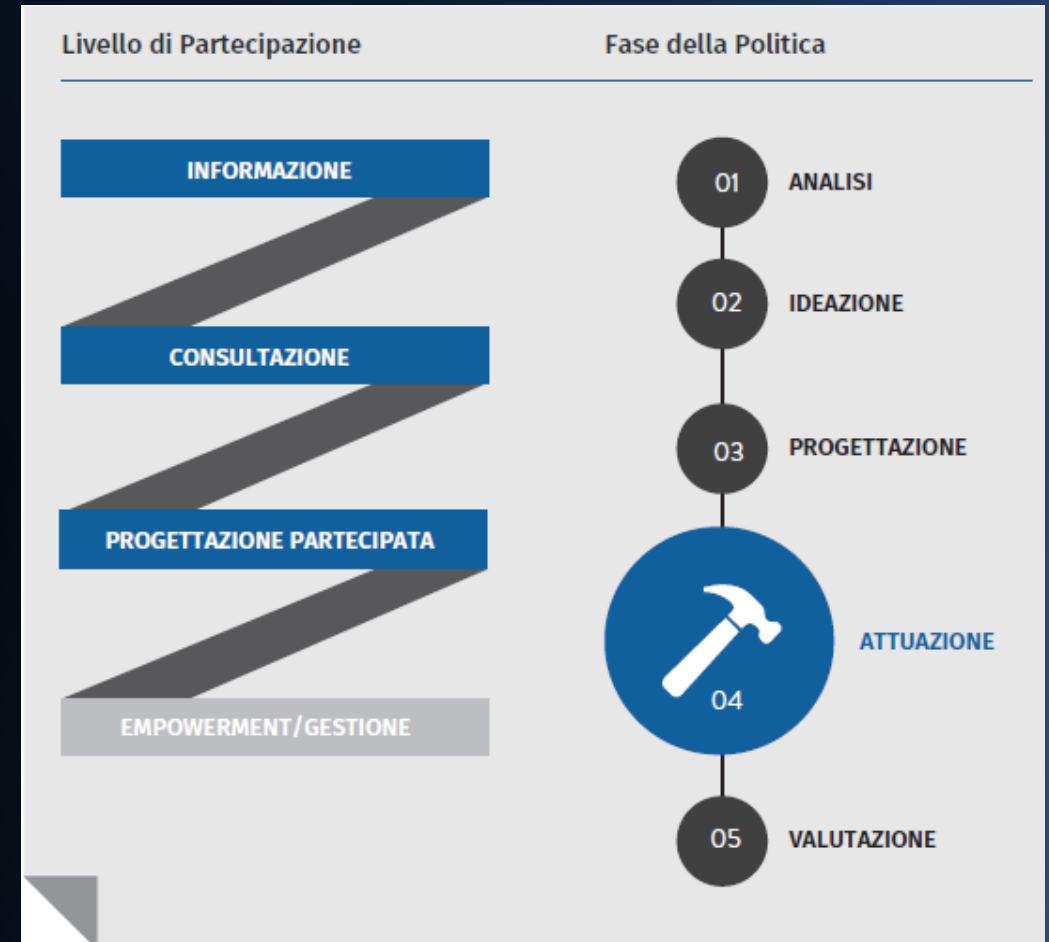
Obiettivo del processo partecipativo è garantire consultazione e partecipazione attiva sul Piano di Gestione del rischio di alluvione (PGRA) relativo al secondo ciclo di attuazione della Direttiva 2007/60/CE, condividendo le conoscenze e le responsabilità e rafforzando la consapevolezza nei soggetti coinvolti.

Il Piano è attualmente in fase di costruzione ad opera della Autorità di bacino distrettuali e delle Regioni e dovrà essere approvato in dicembre 2021.



Obiettivi specifici

- Mettere a disposizione di Enti e cittadini le mappe della pericolosità e del rischio di alluvioni relative al secondo ciclo di attuazione della Direttiva 2007/60/CE
- Raccogliere indicazioni per possibili azioni di mitigazione del rischio concorrenti alla definizione ed elaborazione del PGRA di seconda generazione
- Assicurare e incoraggiare il coinvolgimento di Enti, associazioni e cittadini in tutte le fasi e in particolare nella costruzione del PGRA del secondo ciclo
- Educare ad azioni e comportamenti idonei in caso di eventi alluvionali
- Creare utili partenariati fra i soggetti coinvolti



Il percorso



Relatore Sabrina Franceschini Servizio Coordinamento delle politiche europee, programmazione, riordino istituzionale e sviluppo territoriale, partecipazione, cooperazione e valutazione

Cesena 4 giugno 2021

La piazza

La piazza SEINONDA 2021 è un luogo virtuale dedicato al processo partecipato nel quale parlare, confrontarsi, avanzare proposte, sui temi della valutazione e della gestione del rischio di alluvioni.

All'interno della piazza, attraverso una serie di strumenti dinamici, è possibile essere coinvolti nelle attività, come:

- Tenersi aggiornati sulle ultime novità che interessano il percorso di elaborazione del Piano di Gestione del Rischio di Alluvioni in Regione Emilia-Romagna (Notizie);
- Essere informato tempestivamente sugli eventi più significativi organizzati (Agenda);
- Consultare documenti tecnici e non (Documenti);
- Intervenire direttamente con quesiti, segnalazioni o proposte commentando le notizie o seguendo il nostro blog;
- Partecipare a sondaggi.

The screenshot shows the 'ioPartecipo+' website interface. At the top, there is a navigation bar with the logo 'Partecipazione' and a search bar. Below the navigation bar is a large banner image showing a stone archway leading to a landscape. The main content area is titled 'SEINONDA 2021' and includes a 'Carta d'identità' (Identity Card) section. This section is divided into several columns: 'Descrizione del percorso' (Description of the path), 'Caratteristiche' (Characteristics), 'Materiali' (Materials), and 'Notizie' (News). The 'Descrizione del percorso' section contains text about the Flood Risk Management Plan and a list of materials like 'Documenti', 'Normativa', 'Glossario', and 'Cartografia'. The 'Caratteristiche' section lists details such as 'Aperta dal 19/5/2021 al 14/4/2022', 'Area tematica: Difesa del Suolo, Costa e Biorifici', and 'Politica di riferimento: Valutazione e Gestione del rischio alluvioni'. The 'Notizie' section features three news items with images: 'PGRA 2021 secondo ciclo: Al via il primo incontro partecipativo online', 'PGRA 2021 secondo ciclo: I processi di partecipazione ON-LINE di livello distrettuale', and 'Benvenuti nella Piazza SEINONDA 2021'. At the bottom, there is an 'Agenda' section with a list of upcoming events.

Il questionario

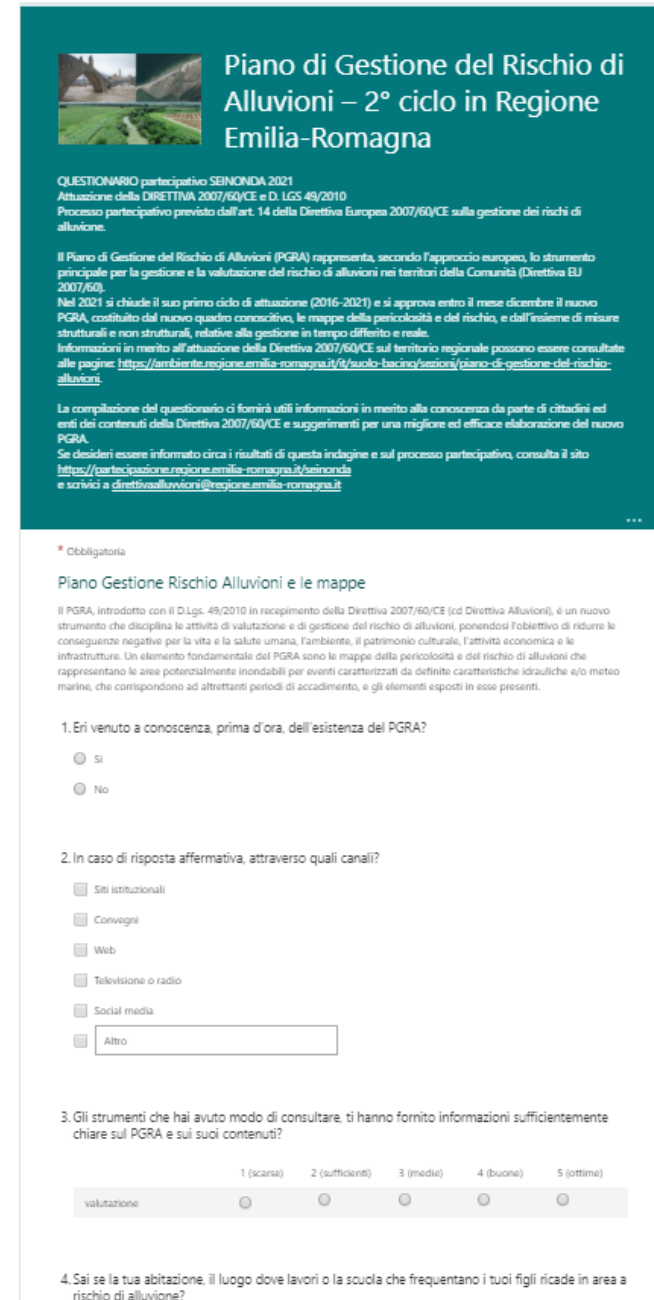
E' rivolto ed è organizzato per due profili di rispondenti:

1. Tecnico
2. Cittadino

Le prime domande sono volte ad indagare la **conoscenza del Piano** e degli strumenti (esempio le Mappe di pericolosità e di rischio) e di come se ne è venuti a conoscenza e sono comuni ai due profili.

Il questionario poi prosegue con due percorsi diversi:

- Il questionario per i **Cittadini** indaga quali sono gli aspetti che dal loro punto di vista sono da affrontare prioritariamente nel Piano.
- Nel questionario per i **tecnici** si chiede una valutazione del precedente piano e proposte per il nuovo.



Piano di Gestione del Rischio di Alluvioni – 2° ciclo in Regione Emilia-Romagna

QUESTIONARIO partecipativo SEINONDA 2021
Attuazione della DIRETTIVA 2007/60/CE e D. LGS 49/2010
Processo partecipativo previsto dall'art. 14 della Direttiva Europea 2007/60/CE sulla gestione dei rischi di alluvione.

Il Piano di Gestione del Rischio di Alluvioni (PGRA) rappresenta, secondo l'approccio europeo, lo strumento principale per la gestione e la valutazione del rischio di alluvioni nei territori della Comunità (Direttiva EU 2007/60).

Nel 2021 si chiude il suo primo ciclo di attuazione (2016-2021) e si approva entro il mese dicembre il nuovo PGRA, costituito dal nuovo quadro conoscitivo, le mappe della pericolosità e del rischio, e dall'insieme di misure strutturali e non strutturali, relative alla gestione in tempo differito e reale.

Informazioni in merito all'attuazione della Direttiva 2007/60/CE sul territorio regionale possono essere consultate alle pagine: <https://ambiente.regione.emilia-romagna.it/6/suolo-bacino/sezioni/piano-di-gestione-del-rischio-alluvioni>.

La compilazione del questionario ci fornirà utili informazioni in merito alla conoscenza da parte di cittadini ed enti dei contenuti della Direttiva 2007/60/CE e suggerimenti per una migliore ed efficace elaborazione del nuovo PGRA.

Se desideri essere informato circa i risultati di questa indagine e sul processo partecipativo, consulta il sito <https://partecipazione.regione.emilia-romagna.it/seinonda> e scrivici a direttivaalluvioni@regione.emilia-romagna.it

* Obbligatoria

Piano Gestione Rischio Alluvioni e le mappe

Il PGRA, introdotto con il D.Lgs. 49/2010 in recepimento della Direttiva 2007/60/CE (cd Direttiva Alluvioni), è un nuovo strumento che disciplina le attività di valutazione e di gestione del rischio di alluvioni, ponendosi l'obiettivo di ridurre le conseguenze negative per la vita e la salute umana, l'ambiente, il patrimonio culturale, l'attività economica e le infrastrutture. Un elemento fondamentale del PGRA sono le mappe della pericolosità e del rischio di alluvioni che rappresentano le aree potenzialmente inondabili per eventi caratterizzati da definite caratteristiche idrauliche e/o meteo marine, che corrispondono ad altrettanti periodi di accadimento, e gli elementi esposti in esse presenti.

1. Eri venuto a conoscenza, prima d'ora, dell'esistenza del PGRA?

Sì

No

2. In caso di risposta affermativa, attraverso quali canali?

Siti istituzionali

Convegni

Web

Televisione o radio

Social media


Altro

3. Gli strumenti che hai avuto modo di consultare, ti hanno fornito informazioni sufficientemente chiare sul PGRA e sui suoi contenuti?

1 (scarse) 2 (sufficienti) 3 (medie) 4 (buone) 5 (ottime)

valutazione

4. Sai se la tua abitazione, il luogo dove lavori o la scuola che frequentano i tuoi figli ricade in area a rischio di alluvione?



SEINONDA 2021

grazie per l'attenzione

Sabrina Franceschini

sabrina.franceschini@regione.emilia-romagna.it

[Sito web](#) | [Twitter](#) | [Facebook](#) | [YouTube](#)



Autorità di Bacino
Distrettuale del Fiume Po



Piano di Gestione del Rischio di Alluvioni - 2° Ciclo Distretto del fiume Po



Regione Emilia-Romagna