



















TAVOLA 2  
Scala 1 : 10.000

Il presente elaborato grafico coordinato non sostituisce i contenuti e l'efficacia del P.A.I. e delle integrazioni ed aggiornamenti successivi sopra richiamati.

Elaborazione a cura dell'Autorità Interregionale di Bacino Marecchia - Conca  
 Segreteria Tecnico - Operativa  
 Novembre 2014

**Legenda**

-  Confini comunali
-  Alveo (art.8)
-  Fascia con probabilità di inondazione corrispondente a piene con tempi di ritorno fino a 200 anni nella situazione pre-interventi (art. 9)
-  Fascia con probabilità di inondazione corrispondente a piene con tempi di ritorno fino a 200 anni nella situazione post-interventi (art. 9)
-  Fasce ad Alta Vulnerabilità Idrologica (art. 9)
-  Delimitazione della fascia di territorio con probabilità di inondazione corrispondente a piene con tempi di ritorno fino a 500 anni (art. 10)
-  Attraversamenti non adeguati
- Numero progressivo**
-  Corso d'acqua
- Livello di rischio**  
(nel caso di ponti T5 o T2 a seconda della criticità a 50 o 200 anni)
-  Calanchi (art.14)
-  Abitati dichiarati da consolidare ex L.445/1908 nel territorio della Regione Emilia-Romagna (Art. 14, comma 3 lett. e; Art. 15, comma 3 lett. e; Art. 16, comma 3 lett. d)
-  Aree in dissesto per fenomeni in atto (art. 14)
-  Aree di possibile influenza del dissesto nelle frane di crollo (art. 15)
-  Aree di possibile evoluzione del dissesto e frane quiescenti (art. 16)
- NN\_R** Codice identificativo di area a rischio elevato e/o molto elevato (Perimetrazione di cui all'Allegato 2A)
- NN\_P** Codice identificativo di area a pericolosità elevata e/o molto elevata (Perimetrazione di cui all'Allegato 2B)
- Aree in dissesto da assoggettare a verifica (art. 17)**
-  Attiva
-  Quiescente
-  Aree verificate (ex art. 17)
-  Frana non cartografabile attiva
-  Frana non cartografabile quiescente

