Autorità di Bacino del Reno

Eventi franosi censiti per bacini e comuni

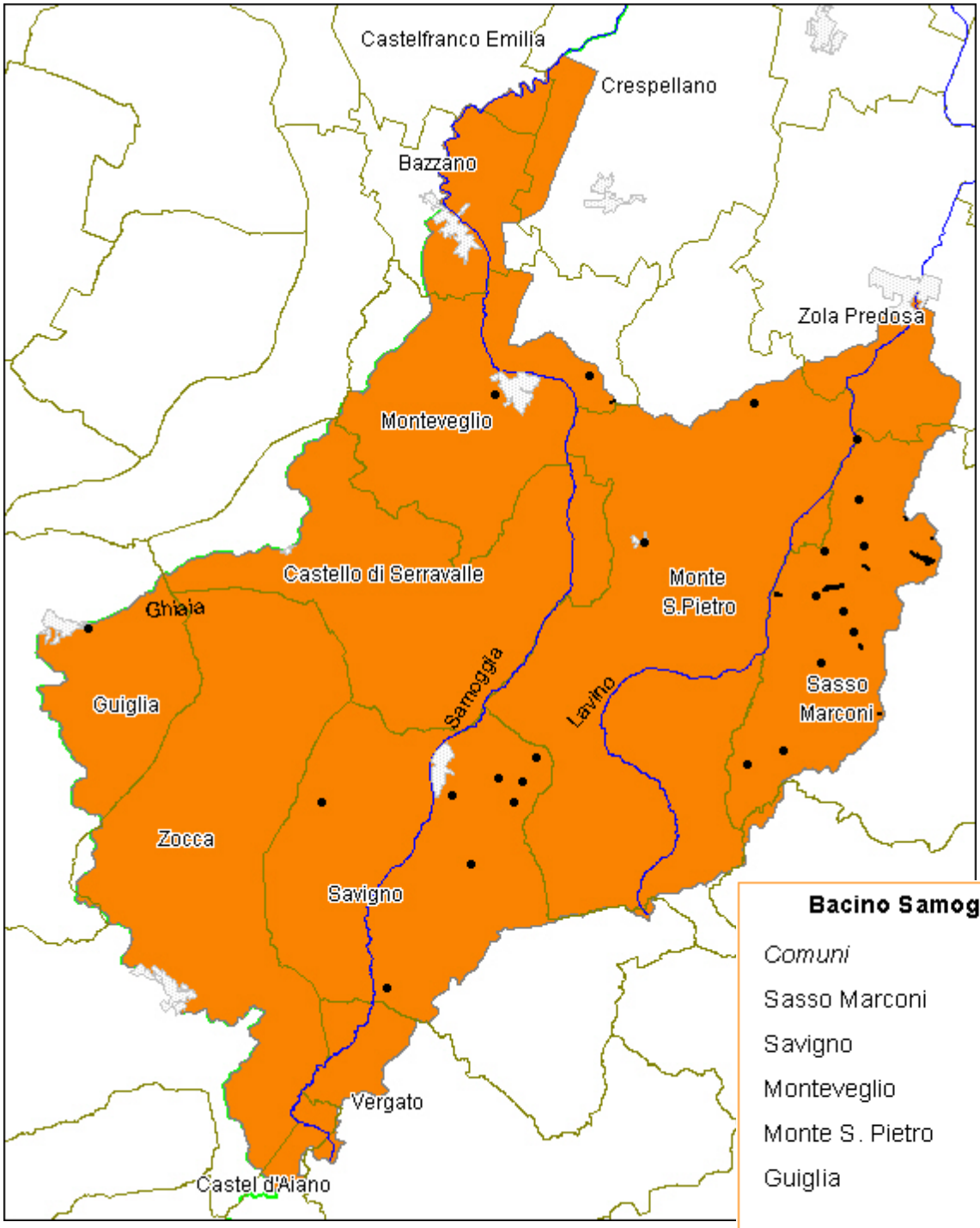

Bacino Samoggia Lavino

Comuni	*n frane*
Sasso Marconi	22
Savigno	8
Monteveglio	3
Monte S. Pietro	2
Guiglia	1
	36

Area bacino = 260 Kmq

Densità frane (nfrane/kmq) = 0,1

Aggiornamento per il periodo dal 1997 al 2004 dell'analisi storica delle frane nel bacino del fiume Reno (sec. XV al 1996)

Autorità di Bacino del Reno

Eventi franosi censiti per bacini e comuni

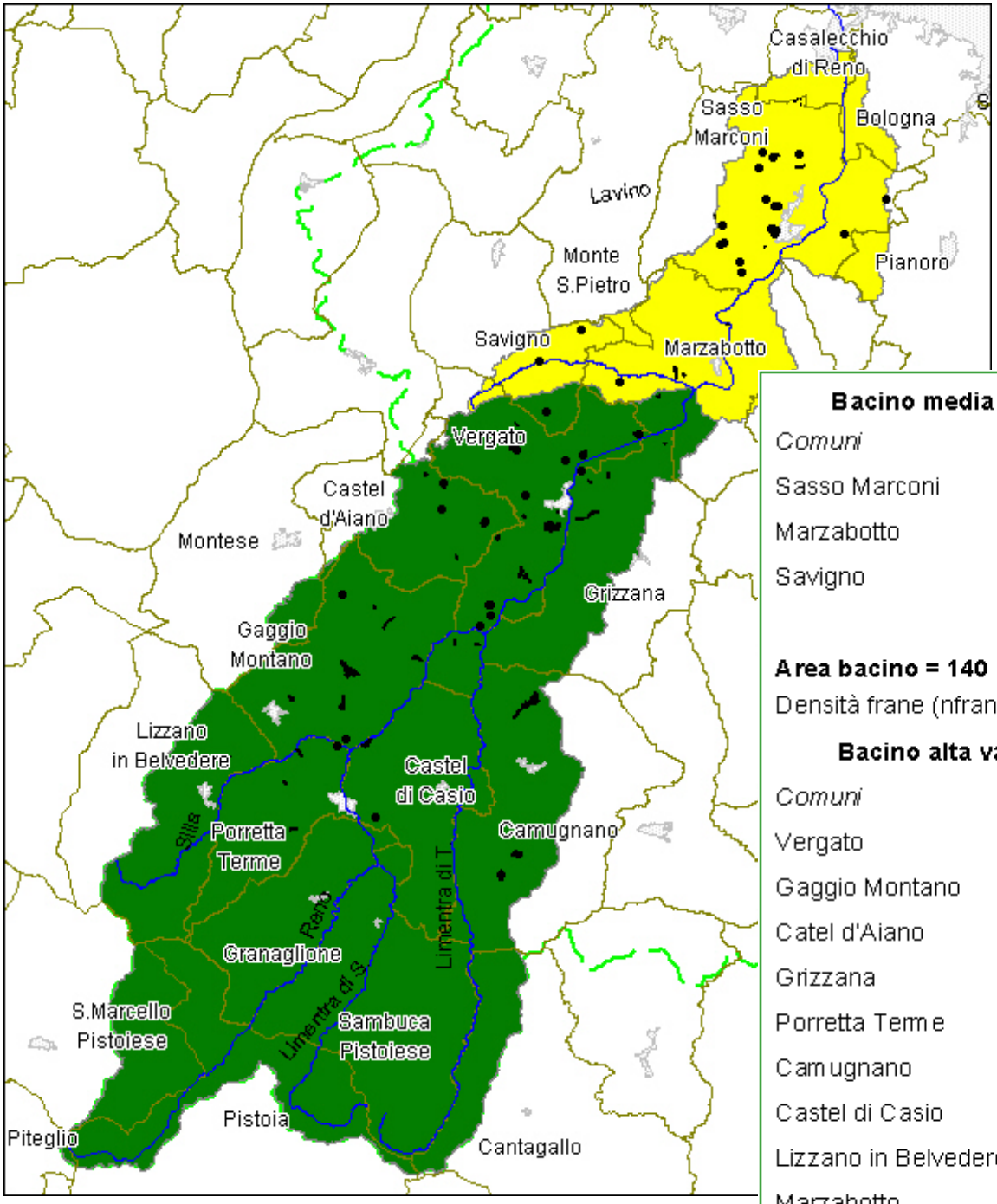

Bacino media valle Reno

Comuni	*n frane*
Sasso Marconi	34
Marzabotto	4
Savigno	2
	40

Area bacino = 140 Kmq

Densità frane (nfrane/kmq) = 0,3

Bacino alta valle Reno

Comuni	*n frane*
Vergato	23
Gaggio Montano	8
Catel d'Aiano	7
Grizzana	6
Porretta Terme	4
Camugnano	4
Castel di Casio	2
Lizzano in Belvedere	1
Marzabotto	1
Savigno	1
	57

Area bacino = 602 Kmq

Densità frane (nfrane/kmq) = 0,1

Eventi franosi censiti per bacini e comuni

Bacino Setta

Comuni	*n frane*
Monzuno	23
S. Benedetto V.Sambro	22
Castiglione dei Pepoli	14
Sasso Marconi	9
Marzabotto	4
Camugnano	2
Grizzana	1
Firenzuola	1
	76

Area bacino = 319 Kmq

Densità frane (nfrane/kmq) = 0,2

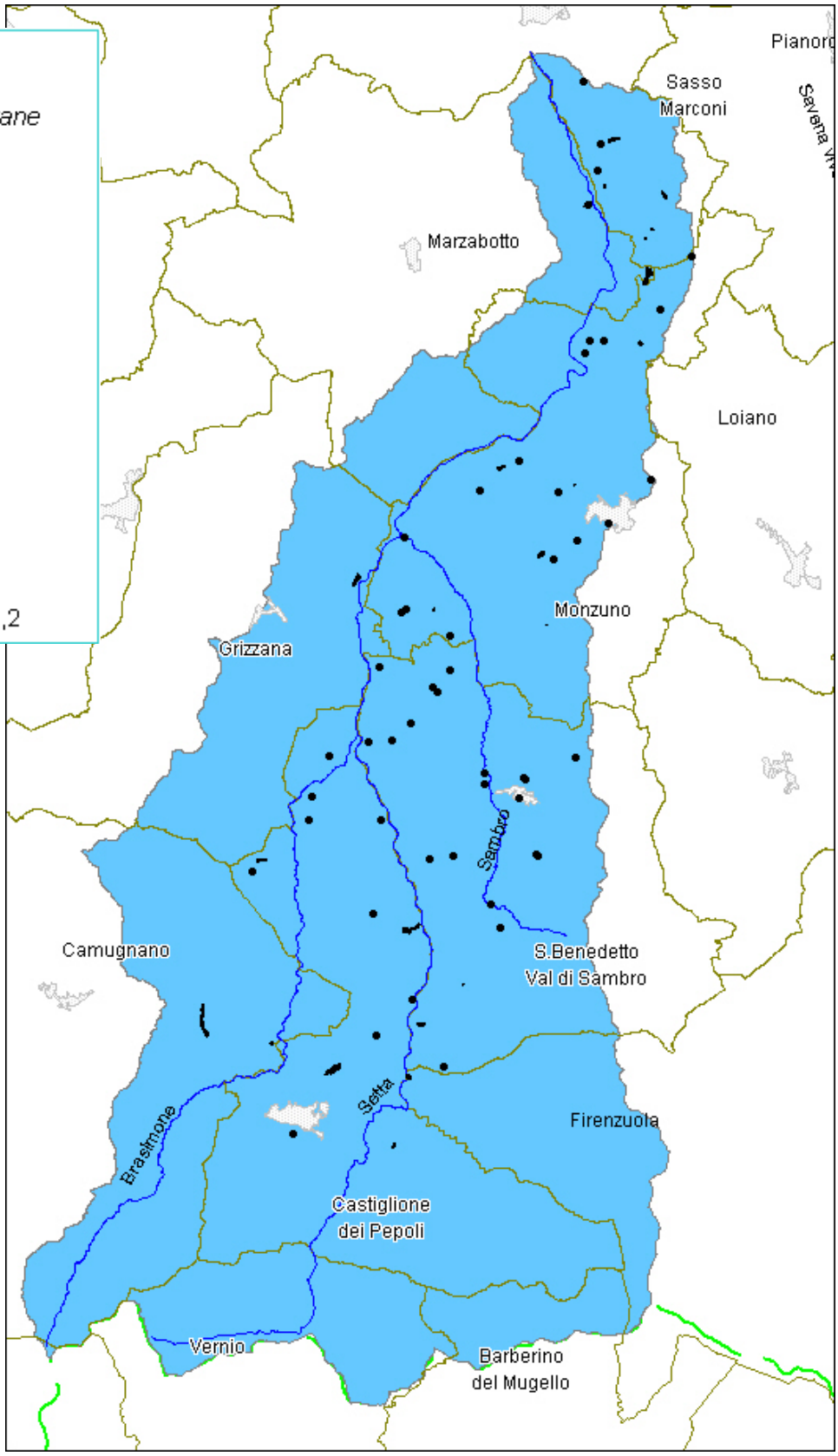

Eventi franosi censiti per bacini e comuni

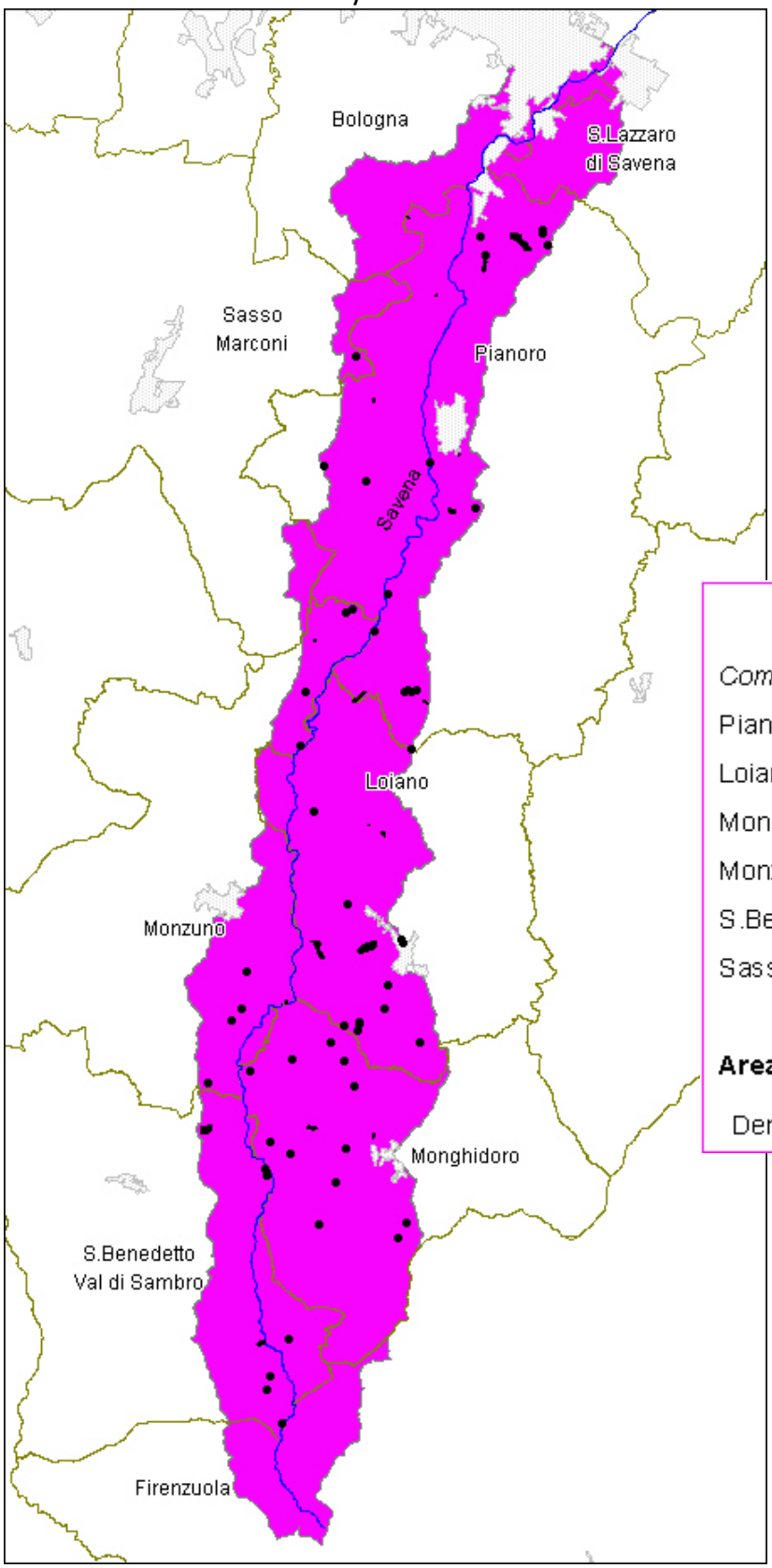

Bacino Savena

Comuni	*n frane*
Pianoro	26
Loiano	17
Monghidoro	14
Monzuno	9
S.Benedetto V.Sambro	9
Sasso Marconi	1
	76

Area bacino = 168 Kmq

Densità frane (nfrane/kmq) = 0,4

Eventi franosi censiti per bacini e comuni

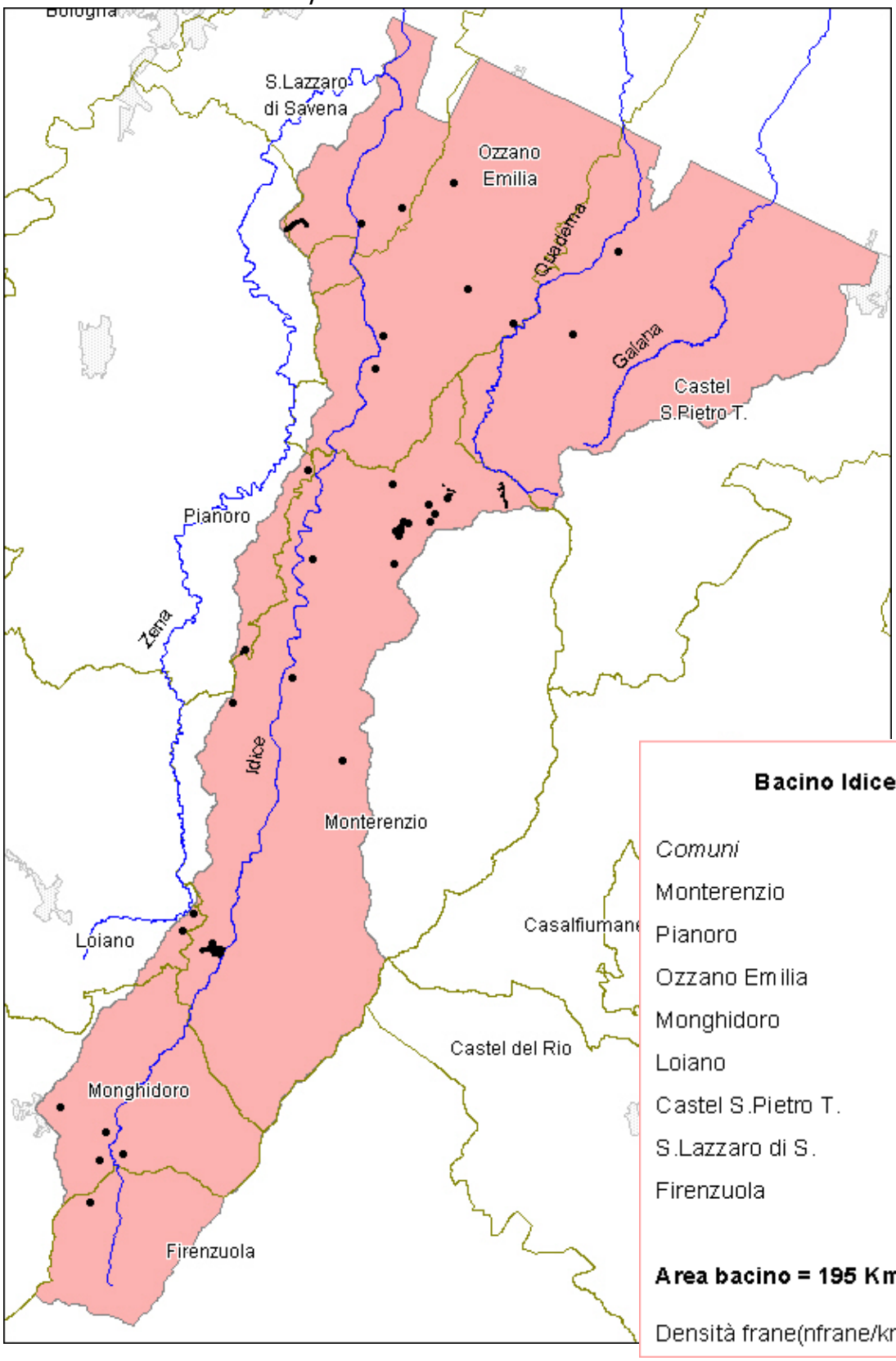

Bacino Idice

Comuni	*n frane*
Monterenzio	22
Pianoro	4
Ozzano Emilia	5
Monghidoro	4
Loiano	2
Castel S.Pietro T.	2
S.Lazzaro di S.	3
Firenzuola	1
	43

Area bacino = 195 Kmq

Densità frane(nfrane/kmq) = 0,2

Eventi franosi censiti per bacini e comuni

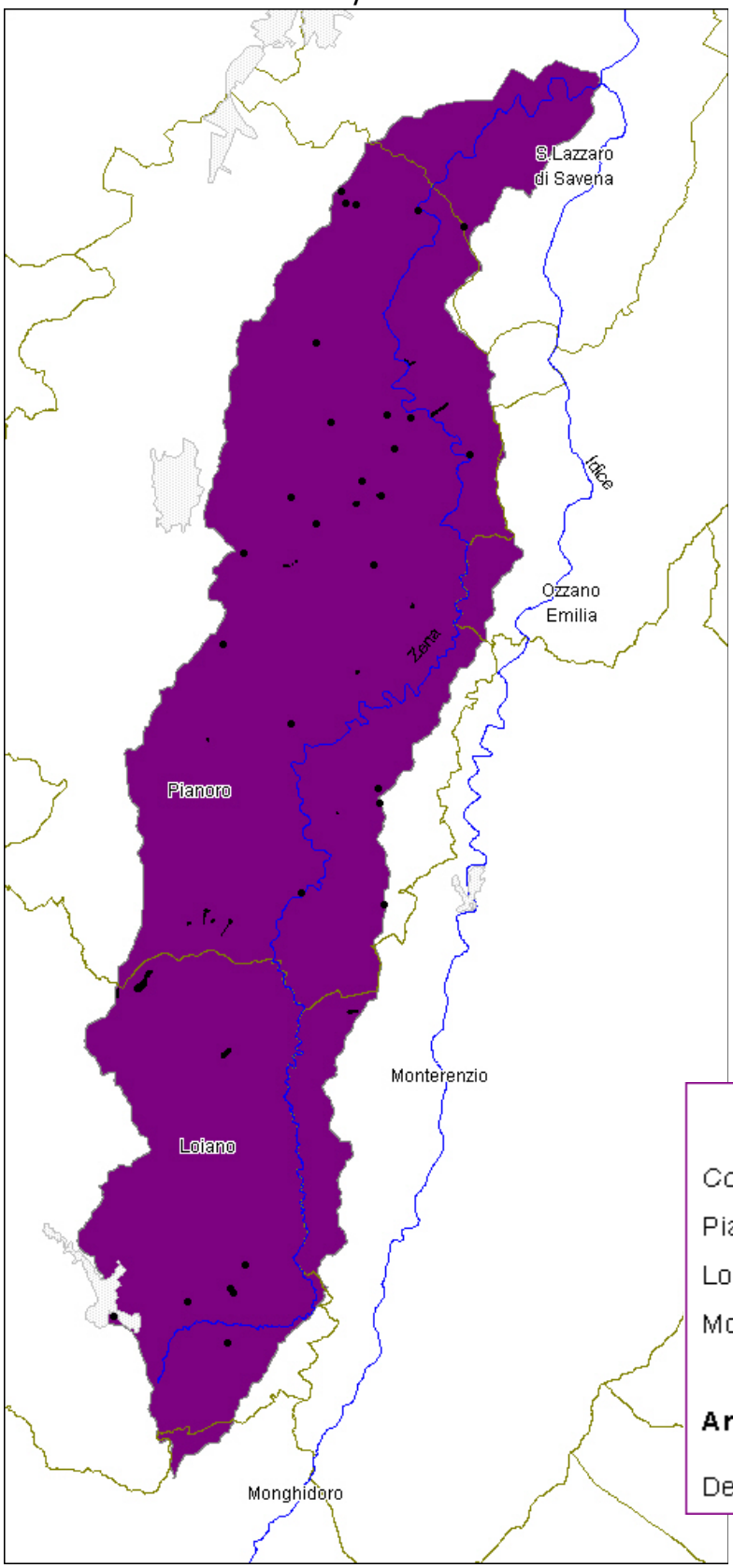

Bacino Zena

Comuni	*n frane*
Pianoro	43
Loiano	9
Monterenzio	1
	53

Area bacino = 88 Kmq

Densità frane (nfrane/kmq) = 0,6

Eventi franosi censiti per bacini e comuni

Bacino Sillaro

Comuni	*n frane*
Monterenzio	10
Firenzuola	6
Castel S.Pietro T.	2
Dozza	1
	19

Area bacino = 168 Kmq

Densità frane(nfrane/kmq) = 0,1

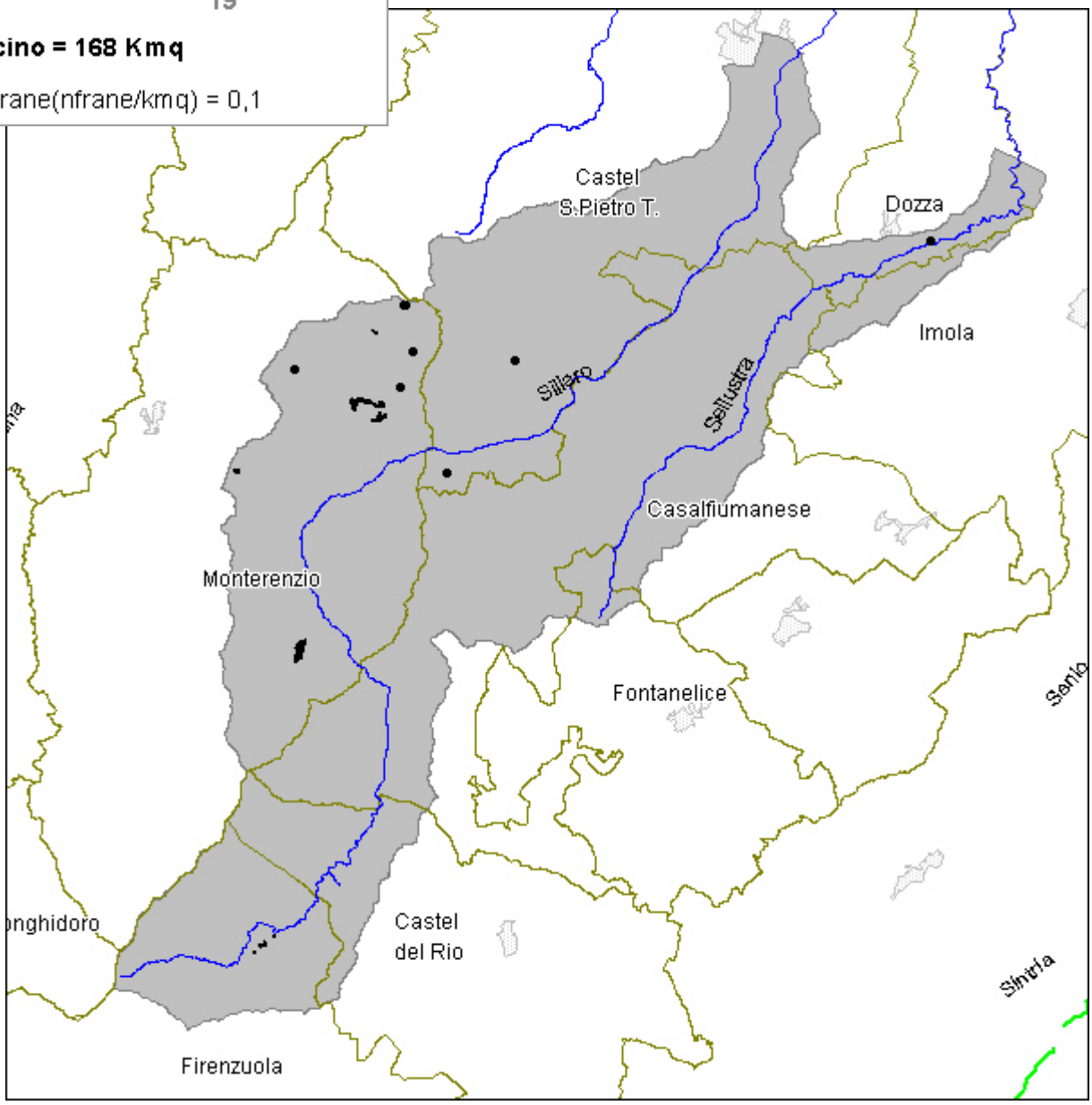

Eventi franosi censiti per bacini e comuni

Bacino Santerno

Comuni	*n frane*
Firenzuola	6
Castel del Rio	1
Borgo Tossignano	1
	8

Area bacino = 414 Kmq

Densità frane (nfrane/kmq) = 0,02

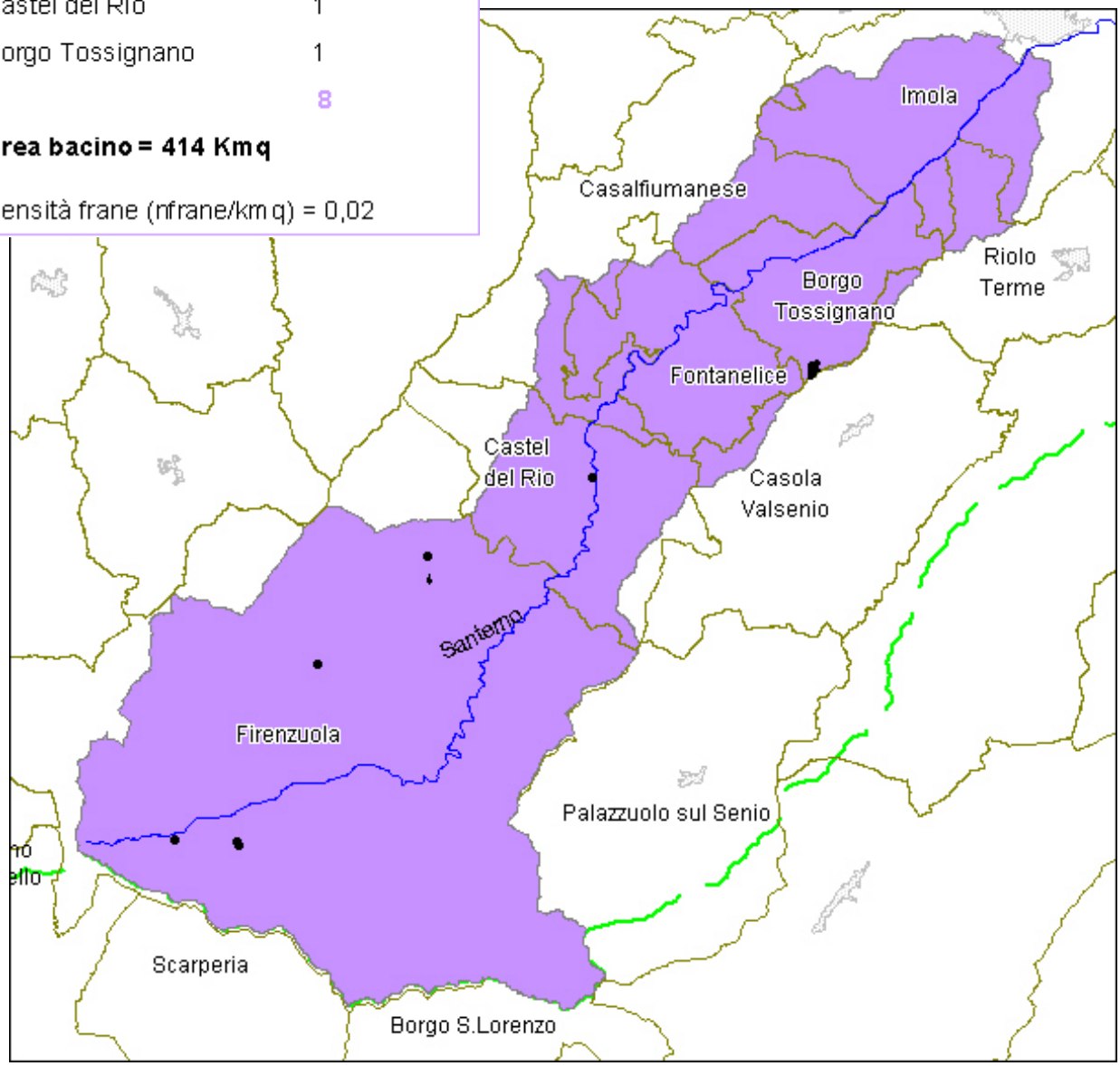

Eventi franosi censiti per bacini e comuni

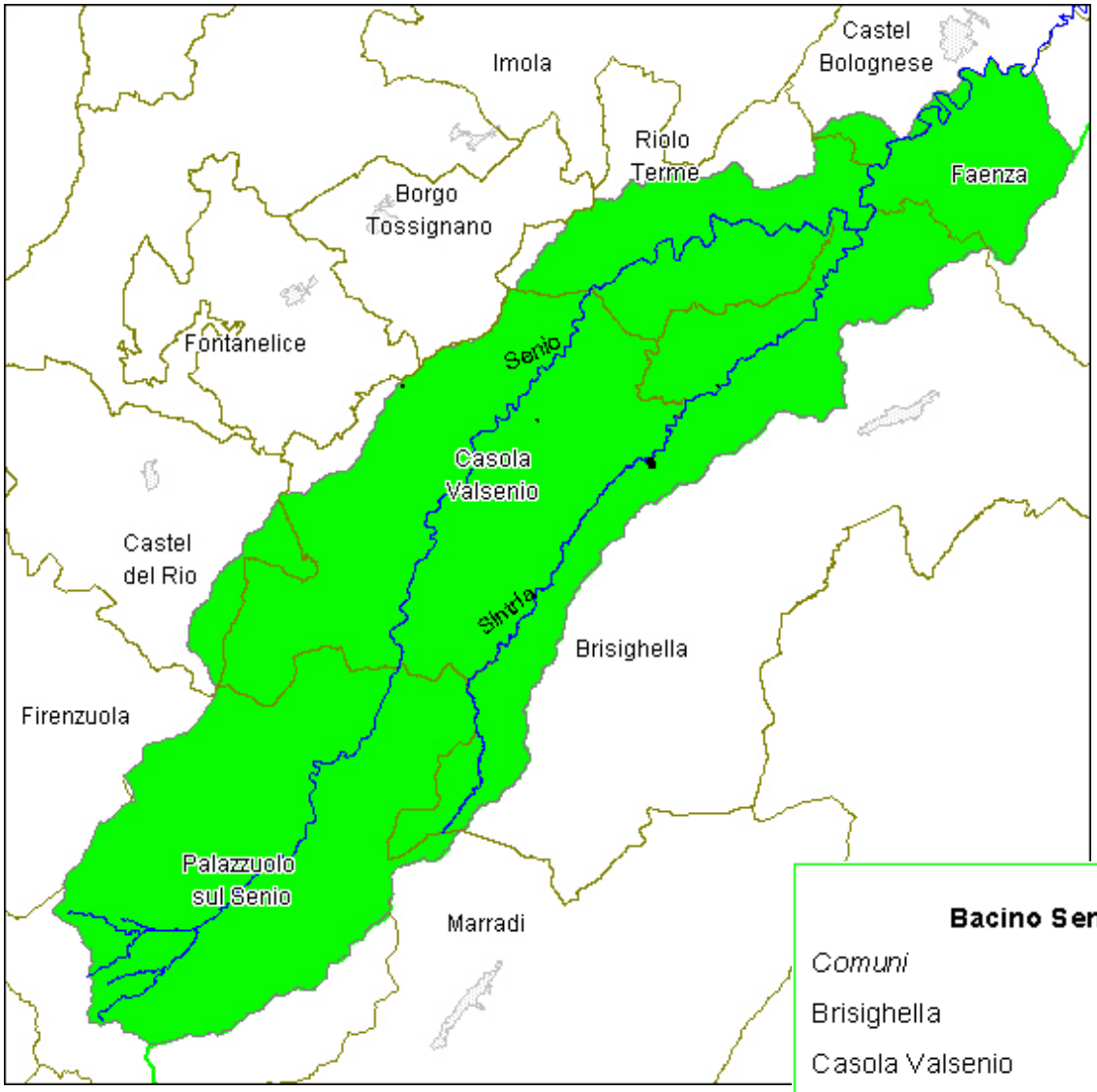

Bacino Senio

Comuni	*n frane*
Brisighella	2
Casola Valsenio	2
	4

Area bacino = 270 kmq

Densità frane (nfrane/kmq) = 0,01