

**Piano Stralcio  
per l'Assetto Idrogeologico**  
art. 1 c. 1 L. 03.08.98 n. 267 e s.m.i.

**II - RISCHIO IDRAULICO E ASSETTO RETE IDROGRAFICA**

**II.2 - BACINO DEL TORRENTE IDICE**

**TAVOLA 2.30 / m1**

Zonizzazione Torrente Quaderna  
Scala 1:5.000

Il Presidente  
dell'Autorità di Bacino del Reno  
Prof. Mariolugi Bruschini

Il Progettista  
Dott. Ing. Massimo Plazzi














Il Segretario Generale  
dell'Autorità di Bacino del Reno  
Dott. Ferruccio Melloni

Bologna, 25 luglio 2005

Piano stralcio approvato, per i territori di competenza, dalla Giunta della Regione Emilia-Romagna con deliberazione n. 567 del 7 Aprile 2003 pubblicato nel BUR n. 70 del 14.05.2003 e dalla Giunta della Regione Toscana con deliberazione n. 114 del 21.09.2004 pubblicata nel BUR n. 43 del 27.10.2004.  
Modifica delle aree normate dagli artt. 15-16-18 (ai sensi degli articoli 15 c.11, 16 c.9 e 18 c.14):  
- adozione progetto di modifica con deliberazione del Comitato Istituzionale n. 1/10 del 11 marzo 2005, pubblicata nel BUR della Regione Emilia-Romagna n. 59 del 30 marzo 2005;  
- adozione modifica del Comitato Istituzionale con deliberazione n. 2/7 del 25 luglio 2005;  
- approvata dalla Giunta della Regione Emilia-Romagna con deliberazione n. 1820 del 14 novembre 2005, pubblicata nel BUR della Regione Emilia-Romagna n. 160 del 7 dicembre 2005.

**LEGENDA**

(riferimento agli articoli delle norme di piano)

-  Asse del reticolo idrografico principale non zonizzato (art. 15)
-  Asse del reticolo idrografico secondario non zonizzato (art. 15)
-  Alveo attivo zonizzato del reticolo idrografico principale e secondario (art. 15)
-  Aree ad alta probabilità di inondazione (art. 16)
-  **PF.M** Fasce di pertinenza fluviale (art.18)  
*(Il simbolo "PF.M" indica le fasce di pertinenza fluviale generalmente localizzate in zone montane o pedicollinari, quello "PF.V" indica le fasce di pertinenza fluviale generalmente localizzate in zone di pianura.*
-  **PF.V**
-  **PF.V.RU** Il simbolo "PF.V.RU" indica le fasce di pertinenza fluviale da considerare come aree di ristrutturazione urbana.
-  **PF.M.Li** I simboli "PF.M.Li" e "PF.V.Li" indicano le fasce di pertinenza fluviale da considerare anche come aree di localizzazione interventi.
-  **PF.V.Li**
-  **P.V.** Aree di potenziale localizzazione interventi per realizzazione "casce di espansione" (art. 17)
-  **L.I.** Aree di localizzazione interventi per realizzazione "casce espansione" (art. 17)
-  **A.I.** Aree di intervento per realizzazione "casce di espansione" (art. 17)
-  Confine regionale

La cartografia di base è derivata dalle carte tecniche regionali (C.T.R.) della Regione Emilia-Romagna in scala 1:5.000 (elementi 221042, 221043, 221081, 221082, 221083 e 221084).

