



## Verso il Piano di gestione del rischio di alluvioni: il processo di partecipazione

Sabrina Franceschini

Servizio Comunicazione, Educazione alla sostenibilità,  
strumenti di partecipazione

[sfranceschini@regione.emilia-romagna.it](mailto:sfranceschini@regione.emilia-romagna.it)



**La direttiva [2007/60/ce](#) afferma che nell'elaborazione delle mappe di pericolosità e del Piano di Gestione del Rischio Alluvioni**

**la comunicazione, la consultazione  
e la partecipazione pubblica  
rivestono un ruolo strategico**

**contesto**

La Regione ha avviato la progettazione di un percorso di partecipazione che, come previsto dalla norma, ha (tra l'altro) come obiettivi:

- Mettere a disposizione del pubblico i **risultati delle varie azioni previste** (mappe e piano gestione)
- Assicurare e incoraggiare il **coinvolgimento dei pubblici in tutte le fasi**
- **Raccogliere indicazioni** per possibili azioni di mitigazione del rischio nell'elaborazione del Piano di Gestione

**gli obiettivi**

In primo luogo la CDR si è interrogata su come concretizzare questi obiettivi per tradurli poi in azioni concrete. Nell'ambito del primo workshop di lavoro si è partiti con una domanda provocatoria:



*Organizzare un percorso di partecipazione attiva, come previsto dalla direttiva 2007/60/ce è solo l'ennesimo adempimento che non aggiungerà nulla alla nostra progettazione perché noi tecnici sappiamo benissimo cosa va fatto, quindi è un inutile spreco di tempo?*

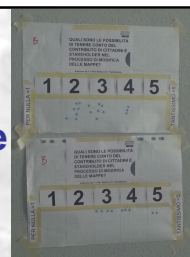
**gli obiettivi**

Appurato che mettersi in gioco su temi così sensibili oltre che tecnici è un bene necessario,

Quali possono essere *gli obiettivi della consultazione?*

Anche i fatti recenti hanno confermato che in caso di eventi straordinari il contributo dei cittadini per la **prevenzione** e nella **gestione del rischio** è fondamentale.


**gli obiettivi**



Perciò saranno obiettivi del processo:

- Informare i cittadini su quanto prevedono le mappe del rischio ( **io sono a rischio?** )
- Recepire eventuali indicazioni relative alle mappe ( **io so cose che voi umani non sapete..** )
- Condividere il Piano di Gestione, educare alla gestione del rischio ( **cosa posso/devo fare io?** )

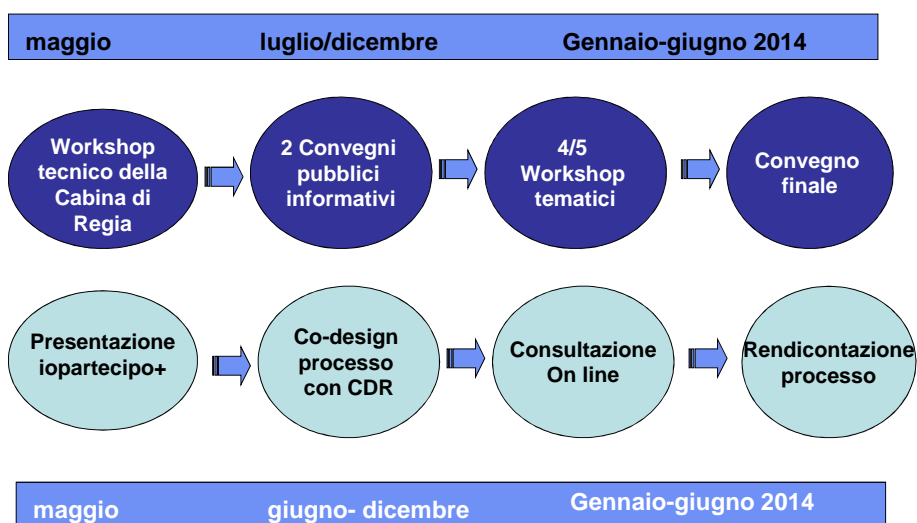
**gli obiettivi**



## Metodologia

- Il processo sulle mappe si avvarrà di momenti di partecipazione in presenza (workshop) e dell'utilizzo della nuova piattaforma ioPartecipo+ per la consultazione on line.
- Con queste stesse modalità di lavoro la Cabina di Regia sta co-progettando il processo di partecipazione

### Schema di processo integrato



## ioPartecipo+ Le piazze della partecipazione

è la nuova **piattaforma di servizi** per la partecipazione della Regione

- uno **spazio web** per favorire la **partecipazione** dei cittadini
- dare visibilità e rendere trasparenti le **politiche regionali**
- aprire un **canale di ascolto e dialogo** con i **cittadini**



## ioPartecipo+ per CDR

L'utilizzo del nuovo sito di servizi per la partecipazione è stato già utilizzato dalla CDR per continuare il lavoro del Workshop e anche per la definizione condivisa del **kit della partecipazione** (materiali, contenuti e strumenti di comunicazione a supporto del processo).

- **glossario**
- **mapa degli attori istituzionali (e relativa mailing-list) e stakeholders locali**
- **mapa dettagliata dei partecipanti e della composizione (% cittadini, % associazioni e stakeholders, etc)**
- **schede e FAQ**
- **brochure o altro materiale per incontri**
- **guida del partecipante**
- **ecc...**

## ioPartecipo+ per CDR: i sondaggi

**Sono stati realizzati tre sondaggi dopo il workshop di avvio per confermare alcune delle decisioni assunte**

### 1° sondaggio

Confermate che quindi sia opportuno indicare come contenuto del processo partecipativo la definizione del Piano di Gestione del Rischio Alluvioni?

SI  
 13 (92.86%)

NO  
 1 (7.14%)

Voti : 14

### 2° sondaggio

Agli incontri pubblici chi ritenete sia efficace coinvolgere ?

a) istituzioni ed enti che prendono parte alle conferenze programmatiche (comuni e province);  
 10 (25.00%)

b) altri enti e istituzioni (enti parco, comunità montane, università, capitanerie di porto, corpo forestale);  
 10 (25.00%)

c) stakeholder locali (associazioni di categoria, associazioni ambientaliste, ordini professionali, etc.);  
 12 (30.00%)

d) cittadini.  
 8 (20.00%)

Voti : 40

### 3° sondaggio

Ci sono due scenari alternativi per gli incontri pubblici nel percorso partecipativo, quale vi sembra più opportuno?

A. AMBITO TEMATICO (5 Workshop): (costa, montagna Romagna-Reno, pianura Romagna-Reno, montagna Emilia, pianura Emilia)  
 5 (41.67%)

B. AMBITO MISTO TEMATICO-GEOGRAFICO (4 workshop): (costa, montagna-pianura Romagna, montagna-pianura Reno, montagna-pianura Emilia)  
 7 (58.33%)

Voti : 12

## ioPartecipo+ per CDR: il glossario

**E' stato redatto in modalità condivisa il Glossario, attraverso la pubblicazione di una bozza e una discussione su un forum dedicato ( con 45 contributi).**

Verso il Piano di Gestione del Rischio di Alluvioni

**RESERVATA**

Si rivolge a

ASSOCIAZIONI AGENZIE CITTADINI ENTI

## ioPartecipo+ per CDR: il nome del processo

E' in corso la definizione del nome del processo: con un forum sono state raccolte e discusse le proposte ( con 13 contributi) e attraverso un sondaggio si sta misurando il livello di gradimento tra quelle emerse (8 proposte)

Un sondaggio per scegliere tra le varie proposte emerse nel forum apposito il nome del processo di partecipazione

Mi piace 0 Tweet 0

Quale nome preferisci tra quelli indicati per il processo di partecipazione?

Hai già votato per questo sondaggio.

- Straordinario? 0 (0.00%)
- Evento straordinario? 0 (0.00%)
- L'arca di Noè

Decidiamo insieme il nome del processo di partecipazione

▲ Vai al livello superiore

Mi piace 0 Tweet 0 +1 0

↳ Lasciato da Franceschini\_S 31 ottobre 2013 alle 15:50

Per essere efficaci nella comunicazione e nella promozione del processo di partecipazione è opportuno scegliere un nome specifico che sia sufficientemente evocativo ma anche che aiuti a comprendere qual è la materia di discussione.

Un compito non facile, perciò propongo di dividerlo 😊

Buttiamo letteralmente sul tavolo ( virtuale) tutte le idee che ci vengono in mente.

Unico vincolo, la lunghezza del nome che non potrà superare i 50 caratteri ( questo anche per motivi tecnici legati alla piattaforma).

Modifica Elimina Revoca la pubblicazione Rispondi

## ioPartecipo+ per il processo

La piazza verrà aperta al pubblico dal 2014 in contemporanea ai workshop. Per il coinvolgimento di stakeholder e cittadini si utilizzeranno oltre alla piazza il sito ERPartecipazione e i canali social ( Facebook e Twitter)

Verso il Piano di Gestione del Rischio di Alluvioni

Valutazione e gestione del rischio di alluvioni

CONSULTAZIONE

IDEAZIONE

RISERVATA

Si rivolge a

ASSOCIAZIONI AGENZIE CITTADINI ENTI

Contenuti Visualizza Modifica Portlets Condivisione Azioni Vista Aggiungi Stato Definitivo

Mi piace 0 Tweet 0 +1 0

Avvisi

Rispondi al sondaggio per scegliere il nome del processo di partecipazione

Con un semplice click scegli, nella colonna di destra, quale tra le proposte emerse secondo te è la più efficace per identificare il processo di partecipazione.

Meeting 2 dicembre 2013

Attuazione della Direttiva Alluvioni 2007/60/CE in Regione Emilia Romagna\* 2

2013 Ore 9.30 - 13.30 SALA A, TERZA TORRE Bologna, Viale della Fiera 8

Verso il Piano di Gestione del Rischio di Alluvioni

Avvisi

Documenti

Eventi

Forum

Gallerie multimediali

Glossario

Newsletter

Normativa

Sondaggi

Facebook

ioPartecipo+

ioPartecipo+ Bollogna

ER ioPartecipo+ è la nuova piattaforma di partecipazione della Regione Emilia-Romagna. Che fine fa Cologna 2013

ER ioPartecipoPlus - #Caribonfootprint e #waterfootprint, perché per affrontare e risolvere i problemi regionali, abbiamo

ER ioPartecipoPlus - #Internazionalizzazione aziende #GreenEconomy regionali, quali strumenti sono più efficaci? http://t.co/Dy0g31eN per accedere al sondaggio.

29/11/2013 11:46

ER Partecipazione

## **ioPartecipo+**

**Le piazze della partecipazione**

<http://partecipazione.regione.emilia-romagna.it/iopartecipo>

### **REDAZIONE:**

[iopartecipo@regione.emilia-romagna.it](mailto:iopartecipo@regione.emilia-romagna.it)

**Facebook: io Partecipo**

**Twitter: @ioPartecipoPlus**

### **CONTATTI**

**Sabrina Franceschini**

Responsabile progetto

Servizio Comunicazione, Educazione alla sostenibilità e  
strumenti di partecipazione

Regione Emilia-Romagna

[sfranceschini@regione.emilia-romagna.it](mailto:sfranceschini@regione.emilia-romagna.it)

**credits**