







Legenda

-  Confini di proprietà
- Viabilità forestale
-  Viabilità principale
-  Viabilità secondaria
- Pianificazione dei tagli di ceduzione
-  1° quinquennio
-  2° quinquennio
-  3° quinquennio

Scala 1:4.000

ATI
 Soc. Agr. S. Cristina S. S. di Bigiarini
 Giuseppe
 Az. Agr. Bigiarini Silvio

Cartografia della pianificazione dei tagli di
 ceduzione
 Scala 1:4.000

**COMPLESSO FORESTALE
 PUNTA DELL'ALPUCCIA,
 POGGIO CASTIGLIONE,
 VADO, FAGGETA**

